




# DSP

NÁZEV AKCE:	<b>II/152 SLAVĚTICE - OBCHVAT, PD</b>	
OBJEDNATEL:	<b>KRAJ VYSOČINA</b> Žižkova 1882/57, 587 33 JIHLAVA	

ZHOTOVITEL:	<b>HBH Projekt spol. s r.o.</b> Kabátníkova 216/5, 602 00 Brno	 Projektová kancelář pro dopravní a inženýrské stavby Kabátníkova 5, 602 00 BRNO
		Č. ZAKÁZKY: <b>2018/0573</b>

SOUŘADNICOVÝ SYSTÉM: S-JTSK

VÝŠKOVÝ SYSTÉM: B.p.v.

VEDOUCÍ PROJEKTANT	ING. BOHÁČ	 Projektová kancelář pro dopravní a inženýrské stavby Kabátníkova 5, 602 00 BRNO	
ZODPOVĚDNÝ PROJEKTANT	ING. BOHÁČ		
VYPRACOVAL	ING. OTÝPKOVÁ		
KONTROLOVAL	ING. HORNOCH		
KRAJ: <b>KRAJ VYSOČINA</b>	K.Ú.: <b>SLAVĚTICE, LIPŇANY U SKRYJÍ, SKRYJE NAD JIHLAVOU</b>	DATUM	<b>09/2020</b>
NÁZEV OBJEKTU: <b>DOKLADOVÁ ČÁST</b> <b>4 – GEODETICKÁ DOKUMENTACE</b> <b>2 – ZÁBOROVÝ ELABORÁT</b>		FORMÁT	
		MĚŘÍTKO	
		ÚČEL	<b>DSP</b>
		ČÍS. ZAKÁZKY	<b>2018/0573</b>
PŘÍLOHA: <b>SEZNAM DOTČENÝCH PARCEL KN</b> <b>(ŘAZENO DLE LV)</b>		ARCHIVNÍ ČÍS.	
		ČÍS. SOUPRAVY	ČÍS. VÝKRESU <b>02</b>

**k.ú. Lipňany u Skryjí**

# Seznam LV s uvedením vlastníků a dotčených parcel KN, stavebních objektů a věcných břemen (řazeno dle LV)

Katastrální území: **Lipňany u Skryjí**  
 Obec: Dukovany  
 Stavba: II/152 Slavětice - obchvat

Okres: Třebíč  
 Kraj: Vysočina  
 Datum: 14.08.2020

Poř.č.	LV Jméno vlastníka; sídlo; [podíl], [užívání]											
	Parc. číslo dle KN	Výměra dle KN	Druh pozemku	Využití	Označ. záboru	Trvalý zábor	Trv. záb. bez výk.	Dočasný zábor	Zábor do 1 r.	Stav. obj. na parcele	VB ke stav. obj.	Poznámka
1	<b>187</b> 142/58	Horák Dušan Ing., Střední 401/25, Ponava, 60200 Brno 5029	orná půda		201	8	0	81	53	021 101 821 411	NE	

**k.ú. Skryje nad Jihlavou**

# Seznam LV s uvedením vlastníků a dotčených parcel KN, stavebních objektů a věcných břemen (řazeno dle LV)

Katastrální území: **Skryje nad Jihlavou**  
 Obec: **Dukovany**  
 Stavba: **II/152 Slavětice - obchvat**

Okres: **Třebíč**  
 Kraj: **Vysočina**  
 Datum: **14.08.2020**

Poř.č.	LV	Jméno vlastníka; sídlo; [podíl], [užívání]	Parc. číslo dle KN	Výměra dle KN	Druh pozemku	Využití	Označ. záboru	Trvalý zábor	Trv. záb. bez výk.	Dočasný zábor	Zábor do 1 r.	Stav. obj. na parcele	VB ke stav. obj.	Poznámka
1	<b>162</b>	Kraj Vysočina, Žižkova 1882/57, 58601 Jihlava - Krajská správa a údržba silnic Vysočiny, příspěvková organizace, Kosovská 1122/16, 58601 Jihlava	376/5	57455	ostatní plocha	ostatní komunikace	305	<b>3848</b>	<b>0</b>	<b>707</b>	<b>0</b>	021 101 172 411 821 155 801	<b>NE</b>	
2	<b>219</b>	Elektrárna Dukovany II, a. s., Duhová 1444/2, Michle, 14000 Praha 4	114	20833	orná půda		301	<b>366</b>	<b>0</b>	<b>1016</b>	<b>11</b>	021 101 172 821 155 021 155 172 821 411 021 155 172 411 821 172 411 821	<b>NE</b>	
			383	2034	ostatní plocha	ostatní komunikace	302	<b>7</b>	<b>0</b>	<b>54</b>	<b>30</b>	021 155 172 821 411 021 155 172 411 821	<b>NE</b>	
			124/37	39168	orná půda		303	<b>8</b>	<b>0</b>	<b>1194</b>	<b>148</b>	021 155 172 411 821	<b>NE</b>	
			124/39	82289	orná půda		304	<b>0</b>	<b>0</b>	<b>56</b>	<b>0</b>	172 821		

**k.ú. Slavětice**

# Seznam LV s uvedením vlastníků a dotčených parcel KN, stavebních objektů a věcných břemen (řazeno dle LV)

Katastrální území: **Slavětice**  
 Obec: Slavětice  
 Stavba: II/152 Slavětice - obchvat

Okres: Třebíč  
 Kraj: Vysočina  
 Datum: 14.08.2020

Poř.č.	LV	Jméno vlastníka; sídlo; [podíl], [užívání]	Parc. číslo dle KN	Výměra dle KN	Druh pozemku	Využití	Označ. záboru	Trvalý zábor	Trv. záb. bez výk.	Dočasný zábor	Zábor do 1 r.	Stav. obj. na parcele	VB ke stav. obj.	Poznámka
1	5	Hájek Petr, Sokolská 550, 67555 Hrotovice; 1/2 Hájková Andrea, č. p. 34, 67555 Slavětice; 1/2	162/1	6015	orná půda		70	1171	0	259	434	021 101 122 821 401 402	NE NE	
			162/2	13872	orná půda		71	6869	0	539	704	801 021 101 122 123 821 801 822 402	NE	
2	10	Buksová Iveta, 1. máje 377, 67555 Hrotovice; 1/2 Kotoun Josef, Sokolská 371, 67555 Hrotovice; 1/2	212	20510	orná půda		62	1278	0	246	0	021 101 821 801 021		
			319	24524	orná půda		24	7002	0	6580	0	101 171 121 381 821 155 801	NE	

# Seznam LV s uvedením vlastníků a dotčených parcel KN, stavebních objektů a věcných břemen (řazeno dle LV)

Katastrální území: **Slavětice**  
 Obec: Slavětice  
 Stavba: II/152 Slavětice - obchvat

Okres: Třebíč  
 Kraj: Vysočina  
 Datum: 14.08.2020

Poř.č.	LV	Jméno vlastníka; sídlo; [podíl], [užívání]	Parc. číslo dle KN	Výměra dle KN	Druh pozemku	Využití	Označ. záboru	Trvalý zábor	Trv. záb. bez výk.	Dočasný zábor	Zábor do 1 r.	Stav. obj. na parcele	VB ke stav. obj.	Poznámka
3	<b>12</b>	Šabata Rudolf, č. p. 43, 67555 Slavětice	320	20587	orná půda		23	<b>1798</b>	<b>0</b>	<b>692</b>	<b>0</b>	021 101 171 381 821 801	<b>NE</b>	
4	<b>17</b>	Rezová Vladimíra MUDr., č. p. 241, 67501 Vladislav	288/12	5412	orná půda		37	<b>1056</b>	<b>0</b>	<b>225</b>	<b>101</b>	021 101 151 381 821	<b>NE</b>	
5	<b>29</b>	Motyka Roman Ing., U Hřiště 397, 25267 Tuchoměřice	220	30765	orná půda		64	<b>2580</b>	<b>0</b>	<b>647</b>	<b>57</b>	021 101 381 821 801	<b>NE</b>	
			317/1	11084	orná půda		29	<b>900</b>	<b>0</b>	<b>148</b>	<b>0</b>	021 101 381 821	<b>NE</b>	
			317/2	33373	orná půda		28	<b>2807</b>	<b>0</b>	<b>405</b>	<b>0</b>	021 101 381 821 341	<b>NE</b>	
6	<b>42</b>	Jaslovská Marie MUDr., U Daliborky 1182, 56401 Žamberk; 7/16 Mityška Jan, č. p. 21, 67557 Rouchovany; 1/8 Šplíchalová Hedvika, Pod Soudním vrchem 2701/18, 66902 Znojmo; 7/16												



# Seznam LV s uvedením vlastníků a dotčených parcel KN, stavebních objektů a věcných břemen (řazeno dle LV)

Katastrální území: **Slavětice**

Obec: Slavětice

Stavba: II/152 Slavětice - obchvat

Okres: Třebíč

Kraj: Vysočina

Datum: 14.08.2020

Poř.č.	LV	Jméno vlastníka; sídlo; [podíl], [užívání]	Parc. číslo dle KN	Výměra dle KN	Druh pozemku	Využití	Označ. záboru	Trvalý zábor	Trv. záb. bez výk.	Dočasný zábor	Zábor do 1 r.	Stav. obj. na parcele	VB ke stav. obj.	Poznámka
			316	40351	orná půda		30	<b>3204</b>	<b>0</b>	<b>571</b>	<b>0</b>	021 101 381 151 821	<b>NE</b>	
7	<b>44</b>	Vala František, č. p. 3, 67555 Slavětice	321/1	58643	orná půda		18	<b>550</b>	<b>0</b>	<b>1500</b>	<b>48</b>	021 101 171 381 821 801	<b>NE</b>	
8	<b>45</b>	Kovář Bohumil Mgr., č. p. 44, 67555 Slavětice	155/8	3206	orná půda		93	<b>90</b>	<b>0</b>	<b>98</b>	<b>0</b>	021 101 821 155		
			288/16	3606	orná půda		41	<b>1005</b>	<b>0</b>	<b>79</b>	<b>78</b>	021 101 381 821 801	<b>NE</b>	
			290/10	1730	orná půda		51	<b>366</b>	<b>0</b>	<b>293</b>	<b>76</b>	021 201 381 821	<b>NE</b>	
			293/1	1544	zahrada		50	<b>222</b>	<b>0</b>	<b>180</b>	<b>45</b>	021 201 381 821	<b>NE</b>	

# Seznam LV s uvedením vlastníků a dotčených parcel KN, stavebních objektů a věcných břemen (řazeno dle LV)

Katastrální území: **Slavětice**  
 Obec: **Slavětice**  
 Stavba: **II/152 Slavětice - obchvat**

Okres: **Třebíč**  
 Kraj: **Vysočina**  
 Datum: **14.08.2020**

Poř.č.	LV	Jméno vlastníka; sídlo; [podíl], [užívání]	Parc. číslo dle KN	Výměra dle KN	Druh pozemku	Využití	Označ. záboru	Trvalý zábor	Trv. záb. bez výk.	Dočasný zábor	Zábor do 1 r.	Stav. obj. na parcele	VB ke stav. obj.	Poznámka
			338/1	4238	orná půda		4	0	0	186	0	021 821		
			338/2	4322	orná půda		5	0	0	135	0	021 821		
			338/3	4081	orná půda		6	0	0	114	0	021 821		
			763/2	974	ostatní plocha	ostatní komunikace	92	1	0	2	0	021 155 821		
9	47	Jaslovská Marie MUDr., U Daliborky 1182, 56401 Žamberk; 3/16 Mityška Jan, č. p. 21, 67557 Rouchovany; 1/8 Šplíchalová Hedvika, Pod Soudním vrchem 2701/18, 66902 Znojmo; 3/16 Zemědělské družstvo Hrotovice, družstvo, Milačka 603, 67555 Hrotovice; 1/2	164	19318	orná půda		66	3682	0	855	232	021 101 381 153 821 801	NE	
10	65	SJM Hájek František a Hájková Marie, č. p. 34, 67555 Slavětice	148/13	29218	orná půda		73	786	0	269	535	021 123 821 402	NE	
			351	42252	orná půda		21	509	0	283	0	021 101 821 155 801		
11	69	Knotek Stanislav, č. p. 24, 67555 Slavětice												

# Seznam LV s uvedením vlastníků a dotčených parcel KN, stavebních objektů a věcných břemen (řazeno dle LV)

Katastrální území: **Slavětice**  
 Obec: Slavětice  
 Stavba: II/152 Slavětice - obchvat

Okres: Třebíč  
 Kraj: Vysočina  
 Datum: 14.08.2020

Poř.č.	LV	Jméno vlastníka; sídlo; [podíl], [užívání]	Parc. číslo dle KN	Výměra dle KN	Druh pozemku	Využití	Označ. záboru	Trvalý zábor	Trv. záb. bez výk.	Dočasný zábor	Zábor do 1 r.	Stav. obj. na parcele	VB ke stav. obj.	Poznámka
			288/17	3606	orná půda		42	975	0	81	87	021 101 381 821 801	NE	
12	71	Doležalová Eva, Havlíčkova 302, 67551 Jaroměřice nad Rokytnou; 1/2 Zíková Ivanka, Vavříňová 234, Osnice, 25242 Jesenice; 1/2	343	31882	orná půda		11	38	0	115	0	021 101 821		
13	79	Novák František, č. p. 44, 67401 Kožichovice	339	4834	orná půda		8	7	0	126	0	021 101 821		
14	82	Mityska Luděk, č. p. 27, 67555 Slavětice	155/3	10607	orná půda		90	62	0	79	0	021 101 821 155 021 155 821		
			763/3	75	ostatní plocha	ostatní komunikace	91	11	0	13	0	021 155 821		
15	88	Kotoun Vladimír, č. p. 38, 67555 Slavětice	318	29691	orná půda		26	3930	0	635	0	021 101 381 511 821 801	NE NE	
16	95	Pokorná Ludmila, Sokolská 299, 67555 Hrotovice												

# Seznam LV s uvedením vlastníků a dotčených parcel KN, stavebních objektů a věcných břemen (řazeno dle LV)

Katastrální území: **Slavětice**

Obec: Slavětice

Stavba: II/152 Slavětice - obchvat

Okres: Třebíč

Kraj: Vysočina

Datum: 14.08.2020

Poř.č.	LV	Jméno vlastníka; sídlo; [podíl], [užívání]	Parc. číslo dle KN	Výměra dle KN	Druh pozemku	Využití	Označ. záboru	Trvalý zábor	Trv. záb. bez výk.	Dočasný zábor	Zábor do 1 r.	Stav. obj. na parcele	VB ke stav. obj.	Poznámka
			341	12171	orná půda		13	374	0	409	266	021 101 381 821 155 801	NE	
17	101	SJM Juránek Vladimír Ing. a Juránková Jaroslava, č. p. 61, 67555 Slavětice	155/6	35045	orná půda		69	3602	0	795	5064	021 101 821 401 402 801	NE NE	
18	105	AGROCHEMA, družstvo, č. p. 195, 67502 Studenec	288/7	6296	orná půda		43	517	0	75	45	021 101 381 821 801	NE	
19	111	Česká republika - Lesy České republiky, s.p., Přemyslova 1106/19, Nový Hradec Králové, 50008 Hradec Králové	346/1	270361	lesní pozemek		2	122	0	206	0	021 101 451 821 155	ANO	
20	128	Palánová Jitka, Na Kopcích 353, Nové Město, 67401 Třebíč	294/2	1177	trvalý travní porost		47	15	0	75	0	021 154 821		

# Seznam LV s uvedením vlastníků a dotčených parcel KN, stavebních objektů a věcných břemen (řazeno dle LV)

Katastrální území: **Slavětice**  
 Obec: Slavětice  
 Stavba: II/152 Slavětice - obchvat

Okres: Třebíč  
 Kraj: Vysočina  
 Datum: 14.08.2020

Poř.č.	LV	Jméno vlastníka; sídlo; [podíl], [užívání]	Parc. číslo dle KN	Výměra dle KN	Druh pozemku	Využití	Označ. záboru	Trvalý zábor	Trv. záb. bez výk.	Dočasný zábor	Zábor do 1 r.	Stav. obj. na parcele	VB ke stav. obj.	Poznámka
			296/5	4761	orná půda		46	333	0	184	0	021 154 321 821	NE	
21	156	Kraj Vysočina, Žižkova 1882/57, 58601 Jihlava - Krajská správa a údržba silnic Vysočiny, příspěvková organizace, Kosovská 1122/16, 58601 Jihlava	346/3	1276	ostatní plocha	silnice	1	104	0	0	0	021 101 821		
			619/4	16720	ostatní plocha	ostatní komunikace	72	8658	0	130	27	451 021 101 122 123 821 172 801 822	ANO	
			621/7	15333	ostatní plocha	ostatní komunikace	3	10737	0	320	0	402 021 101 171 121 155 801 822	NE	
22	161	Votoupal Milan, č. p. 425, 56161 Červená Voda	209	3779	orná půda		59	0	0	2	0	021 821		
23	180	SJM Kovář Antonín a Kovářová Hana, č. p. 44, 67555 Slavětice												

# Seznam LV s uvedením vlastníků a dotčených parcel KN, stavebních objektů a věcných břemen (řazeno dle LV)

Katastrální území: **Slavětice**

Obec: Slavětice

Stavba: II/152 Slavětice - obchvat

Okres: Třebíč

Kraj: Vysočina

Datum: 14.08.2020

Poř.č.	LV	Jméno vlastníka; sídlo; [podíl], [užívání]	Parc. číslo dle KN	Výměra dle KN	Druh pozemku	Využití	Označ. záboru	Trvalý zábor	Trv. záb. bez výk.	Dočasný zábor	Zábor do 1 r.	Stav. obj. na parcele	VB ke stav. obj.	Poznámka
	213	45294	orná půda			61	<b>5854</b>	<b>0</b>	<b>5011</b>	<b>0</b>	021 101 821			
	288/14	3608	orná půda			39	<b>907</b>	<b>0</b>	<b>79</b>	<b>40</b>	801 021 101 381 821	<b>NE</b>		
	340	6469	orná půda			9	<b>169</b>	<b>0</b>	<b>178</b>	<b>0</b>	801 021 101 821			
24	<b>217</b>	Horák Dušan Ing., Střední 401/25, Ponava, 60200 Brno												
	151	2945	orná půda			95	<b>4</b>	<b>0</b>	<b>24</b>	<b>36</b>	021 101 821 411	<b>NE</b>		
25	<b>221</b>	Zemědělské družstvo Hrotovice, družstvo, Milačka 603, 67555 Hrotovice												
	163	24463	orná půda			67	<b>237</b>	<b>0</b>	<b>202</b>	<b>1011</b>	021 153 821 401	<b>NE</b>		
	288/13	3606	orná půda			38	<b>848</b>	<b>0</b>	<b>79</b>	<b>28</b>	021 101 381 821 801	<b>NE</b>		
	288/6	5315	orná půda			44	<b>39</b>	<b>0</b>	<b>34</b>	<b>15</b>	021 101 381 821	<b>NE</b>		

# Seznam LV s uvedením vlastníků a dotčených parcel KN, stavebních objektů a věcných břemen (řazeno dle LV)

Katastrální území: **Slavětice**  
 Obec: Slavětice  
 Stavba: II/152 Slavětice - obchvat

Okres: Třebíč  
 Kraj: Vysočina  
 Datum: 14.08.2020

Poř.č.	LV Jméno vlastníka; sídlo; [podíl], [užívání]												
	Parc. číslo dle KN	Výměra dle KN	Druh pozemku	Využití	Označ. záboru	Trvalý zábor	Trv. záb. bez výk.	Dočasný zábor	Zábor do 1 r.	Stav. obj. na parcele	VB ke stav. obj.	Poznámka	
	290/4	8660	orná půda		49	3178	0	922	375	021 101 381 821 201 801 021	NE		
	342/1	2831	orná půda		14	306	0	304	0	101 822 155 021			
	342/2	8035	orná půda		15	297	0	302	0	101 821 155 021			
	342/3	4366	orná půda		19	214	0	110	0	101 821 155 021			
26	236 Kovář Antonín, č. p. 44, 67555 Slavětice; 1/2 Kovář Bohumil Mgr., č. p. 44, 67555 Slavětice; 1/2												
	150/1	26460	orná půda		81	863	0	1003	0	021 101 172 821 801 021			
	150/2	4043	orná půda		82	81	0	105	0	101 172 821 801			
27	238 ČEPS, a.s., Elektrárenská 774/2, Michle, 10100 Praha 10												

# Seznam LV s uvedením vlastníků a dotčených parcel KN, stavebních objektů a věcných břemen (řazeno dle LV)

Katastrální území: **Slavětice**  
 Obec: Slavětice  
 Stavba: II/152 Slavětice - obchvat

Okres: Třebíč  
 Kraj: Vysočina  
 Datum: 14.08.2020

Poř.č.	LV	Jméno vlastníka; sídlo; [podíl], [užívání]	Parc. číslo dle KN	Výměra dle KN	Druh pozemku	Využití	Označ. záboru	Trvalý zábor	Trv. záb. bez výk.	Dočasný zábor	Zábor do 1 r.	Stav. obj. na parcele	VB ke stav. obj.	Poznámka
			144/4	5111	ostatní plocha	ostatní komunikace	79	<b>780</b>	<b>0</b>	<b>18</b>	<b>0</b>	021 123 821 822		
28	<b>261</b>	Plíšek Václav, Domky 206, 67555 Hrotovice	345/1	3748	ostatní plocha	neplodná půda	7	<b>218</b>	<b>0</b>	<b>428</b>	<b>0</b>	021 101 451 821 155	<b>ANO</b>	
29	<b>271</b>	Sekerková Daniela, Akad. Práta 566, 67555 Hrotovice	288/15	3605	orná půda		40	<b>970</b>	<b>0</b>	<b>77</b>	<b>67</b>	021 101 381 821 801	<b>NE</b>	
30	<b>291</b>	Elektrárna Dukovany II, a. s., Duhová 1444/2, Michle, 14000 Praha 4	148/1	7695	orná půda		78	<b>410</b>	<b>0</b>	<b>141</b>	<b>0</b>	021 123 821		
			148/12	26973	orná půda		74	<b>1742</b>	<b>0</b>	<b>350</b>	<b>0</b>	021 123 821		
			148/5	22429	orná půda		80	<b>335</b>	<b>0</b>	<b>1011</b>	<b>0</b>	021 101 123 821 172 801		



# Seznam LV s uvedením vlastníků a dotčených parcel KN, stavebních objektů a věcných břemen (řazeno dle LV)

Katastrální území: **Slavětice**

Obec: Slavětice

Stavba: II/152 Slavětice - obchvat

Okres: Třebíč

Kraj: Vysočina

Datum: 14.08.2020

Poř.č.	LV	Jméno vlastníka; sídlo; [podíl], [užívání]										
	Parc. číslo dle KN	Výměra dle KN	Druh pozemku	Využití	Označ. záboru	Trvalý zábor	Trv. záb. bez výk.	Dočasný zábor	Zábor do 1 r.	Stav. obj. na parcele	VB ke stav. obj.	Poznámka
	155/2	11256	orná půda		94	25	0	113	80	021 101 821 411	NE	
	155/4	10130	orná půda		89	130	0	89	0	021 101 821		
	156	10887	orná půda		88	242	0	98	0	021 101 821		
	157/1	4493	orná půda		87	128	0	41	0	801 021 101 821		
	157/2	3371	orná půda		86	111	0	31	0	801 021 101 821		
	158	5733	orná půda		85	189	0	52	0	801 021 101 821		
	159	11638	orná půda		84	377	0	111	0	801 021 101 821		
	160	70884	orná půda		77	3499	0	842	0	801 021 101 821 801		

# Seznam LV s uvedením vlastníků a dotčených parcel KN, stavebních objektů a věcných břemen (řazeno dle LV)

Katastrální území: **Slavětice**  
 Obec: Slavětice  
 Stavba: II/152 Slavětice - obchvat

Okres: Třebíč  
 Kraj: Vysočina  
 Datum: 14.08.2020

Poř.č.	LV	Jméno vlastníka; sídlo; [podíl], [užívání]	Parc. číslo dle KN	Výměra dle KN	Druh pozemku	Využití	Označ. záboru	Trvalý zábor	Trv. záb. bez výk.	Dočasný zábor	Zábor do 1 r.	Stav. obj. na parcele	VB ke stav. obj.	Poznámka
			161/3	380	ostatní plocha	jiná plocha	76	<b>380</b>	<b>0</b>	<b>0</b>	<b>0</b>	021 101 822 801		celá
31	<b>295</b>	SJM Cabejšek Mojmír a Cabejšková Jana, č.p. 82, 67555 Slavětice	315/1	9132	orná půda		35	<b>20</b>	<b>0</b>	<b>121</b>	<b>0</b>	021 151 821		
32	<b>10001</b>	Obec Slavětice, č. p. 58, 67555 Slavětice	207/5	4654	ostatní plocha	jiná plocha	55	<b>71</b>	<b>0</b>	<b>74</b>	<b>0</b>	021 201 154 821 021 101 201 154 821		
			207/6	6974	trvalý travní porost		56	<b>980</b>	<b>0</b>	<b>415</b>	<b>0</b>	021 101 201 154 821		
			208	7375	orná půda		58	<b>1564</b>	<b>0</b>	<b>377</b>	<b>0</b>	021 101 821 801		
			215/1	3562	trvalý travní porost		53	<b>135</b>	<b>0</b>	<b>115</b>	<b>0</b>	021 101 201 154 821		

# Seznam LV s uvedením vlastníků a dotčených parcel KN, stavebních objektů a věcných břemen (řazeno dle LV)

Katastrální území: **Slavětice**

Obec: **Slavětice**

Stavba: **II/152 Slavětice - obchvat**

Okres: **Třebíč**

Kraj: **Vysočina**

Datum: **14.08.2020**

Poř.č.	LV	Jméno vlastníka; sídlo; [podíl], [užívání]										
	Parc. číslo dle KN	Výměra dle KN	Druh pozemku	Využití	Označ. záboru	Trvalý zábor	Trv. záb. bez výk.	Dočasný zábor	Zábor do 1 r.	Stav. obj. na parcele	VB ke stav. obj.	Poznámka
	292	1946	ostatní plocha	neplodná půda	52	<b>257</b>	<b>0</b>	<b>245</b>	<b>24</b>	021 101 201 381 821	<b>NE</b>	
	312/3	3331	orná půda		32	<b>0</b>	<b>0</b>	<b>10</b>	<b>0</b>	021 821		
	314	12444	orná půda		33	<b>9</b>	<b>0</b>	<b>55</b>	<b>0</b>	021 151 821		
	321/2	353	orná půda		12	<b>15</b>	<b>0</b>	<b>9</b>	<b>0</b>	021 101 821	<b>NE</b>	
	640	11113	ostatní plocha	ostatní komunikace	65	<b>286</b>	<b>0</b>	<b>59</b>	<b>5</b>	021 101 381 821		
	643	1456	ostatní plocha	ostatní komunikace	68	<b>347</b>	<b>0</b>	<b>213</b>	<b>76</b>	801 021 101 153 821 801		
	644	1518	orná půda		75	<b>161</b>	<b>0</b>	<b>18</b>	<b>0</b>	401 021 101 821	<b>NE</b>	
	645	1291	orná půda		83	<b>40</b>	<b>0</b>	<b>12</b>	<b>0</b>	021 101 821 801		

# Seznam LV s uvedením vlastníků a dotčených parcel KN, stavebních objektů a věcných břemen (řazeno dle LV)

Katastrální území: **Slavětice**

Obec: **Slavětice**

Stavba: **II/152 Slavětice - obchvat**

Okres: **Třebíč**

Kraj: **Vysočina**

Datum: **14.08.2020**

Poř.č.	LV	Jméno vlastníka; sídlo; [podíl], [užívání]										
	Parc. číslo dle KN	Výměra dle KN	Druh pozemku	Využití	Označ. záboru	Trvalý zábor	Trv. záb. bez výk.	Dočasný zábor	Zábor do 1 r.	Stav. obj. na parcele	VB ke stav. obj.	Poznámka
	650	2542	orná půda		63	<b>223</b>	<b>0</b>	<b>50</b>	<b>0</b>	021 101 821		
	651	2189	orná půda		60	<b>196</b>	<b>0</b>	<b>46</b>	<b>0</b>	801 021 101 821		
	653	1274	ostatní plocha	ostatní komunikace	54	<b>202</b>	<b>0</b>	<b>120</b>	<b>0</b>	801 021 101 201 154		
	670	1941	ostatní plocha	ostatní komunikace	48	<b>315</b>	<b>0</b>	<b>24</b>	<b>11</b>	821 021 101 381 821	<b>NE</b>	
	671/1	2771	ostatní plocha	ostatní komunikace	45	<b>82</b>	<b>0</b>	<b>17</b>	<b>0</b>	801 021 154 321 821	<b>NE</b>	
	677	786	ostatní plocha	ostatní komunikace	34	<b>184</b>	<b>0</b>	<b>18</b>	<b>0</b>	021 151 821		

# Seznam LV s uvedením vlastníků a dotčených parcel KN, stavebních objektů a věcných břemen (řazeno dle LV)

Katastrální území: **Slavětice**

Obec: Slavětice

Stavba: II/152 Slavětice - obchvat

Okres: Třebíč

Kraj: Vysočina

Datum: 14.08.2020

Poř.č.	LV	Jméno vlastníka; sídlo; [podíl], [užívání]										
	Parc. číslo dle KN	Výměra dle KN	Druh pozemku	Využití	Označ. záboru	Trvalý zábor	Trv. záb. bez výk.	Dočasný zábor	Zábor do 1 r.	Stav. obj. na parcele	VB ke stav. obj.	Poznámka
	678	1686	ostatní plocha	ostatní komunikace	36	<b>780</b>	<b>0</b>	<b>203</b>	<b>0</b>	021 101 151 321 154 821	<b>NE</b>	
	679	2858	orná půda		22	<b>99</b>	<b>0</b>	<b>72</b>	<b>0</b>	801 021 101 171 381 821	<b>NE</b>	
	680	2077	orná půda		27	<b>146</b>	<b>0</b>	<b>23</b>	<b>0</b>	801 021 101 381 821	<b>NE</b>	
	681	1872	ostatní plocha	ostatní komunikace	31	<b>371</b>	<b>0</b>	<b>18</b>	<b>0</b>	021 101 381 151 821	<b>NE</b>	
	689	644	orná půda		16	<b>14</b>	<b>0</b>	<b>15</b>	<b>15</b>	021 101 381 821	<b>NE</b>	
	690	2506	orná půda		20	<b>57</b>	<b>0</b>	<b>24</b>	<b>0</b>	021 101 821 155		

# Seznam LV s uvedením vlastníků a dotčených parcel KN, stavebních objektů a věcných břemen (řazeno dle LV)

Katastrální území: **Slavětice**

Obec: Slavětice

Stavba: II/152 Slavětice - obchvat

Okres: Třebíč

Kraj: Vysočina

Datum: 14.08.2020

Poř.č.	LV	Jméno vlastníka; sídlo; [podíl], [užívání]										
	Parc. číslo dle KN	Výměra dle KN	Druh pozemku	Využití	Označ. záboru	Trvalý zábor	Trv. záb. bez výk.	Dočasný zábor	Zábor do 1 r.	Stav. obj. na parcele	VB ke stav. obj.	Poznámka
	743/1	938	ostatní plocha	ostatní komunikace	10	<b>47</b>	<b>0</b>	<b>45</b>	<b>0</b>	021 101 821		
	744	505	orná půda		17	<b>12</b>	<b>0</b>	<b>11</b>	<b>11</b>	021 101 381	<b>NE</b>	
	745	2572	ostatní plocha	ostatní komunikace	25	<b>509</b>	<b>0</b>	<b>82</b>	<b>0</b>	821 021 101 151 821 321	<b>NE</b>	
	762/2	948	ostatní plocha	ostatní komunikace	57	<b>90</b>	<b>0</b>	<b>18</b>	<b>0</b>	801 021 101 821		